Администрация Пермского муниципального округа Пермского края
Комитет имущественных отношений

Р А С П О Р Я Ж Е Н И Е

09.04.2025 № 1073

Об установлении публичного сервитута на часть земельных участков

В соответствии со ст. 23, гл. V.7 Земельного кодекса Российской Федерации, Федеральным законом от 25.10.2001 № 137-ФЗ «О введении в действие Земельного кодекса Российской Федерации», пп. 3.2.5 п. 3.2 разд. 3 Положения о комитете имущественных отношений администрации Пермского муниципального округа, утвержденного решением Думы Пермского муниципального округа Пермского края от 29.11.2022 № 48, на основании ходатайства общества с ограниченной ответственностью «Газпром газификация» (ИНН 7813655197, ОГРН 1217800107744) (далее - ООО «Газпром газификация») от 17.03.2025 № 3290:

1. Установить в интересах ООО «Газпром газификация» публичный сервитут общей площадью 80400 кв.м на часть следующих земельных участков, согласно приложению № 1 к настоящему распоряжению.

Цель: складирование строительных и иных материалов, возведения некапитальных строений, сооружений (включая ограждения, бытовки, навесы) и (или) размещения строительной техники, которые необходимы для обеспечения строительства линейного объекта «Газопровод межпоселковый на д. Ключики - д. Байболовка Пермского муниципального округа Пермского края».

Срок: 3 года.

2. Утвердить границы публичного сервитута земельного участка, указанного в п. 1 настоящего распоряжения, согласно прилагаемой схеме расположения границ публичного сервитута.

3. Срок, в течение которого использование указанного в п. 1 настоящего распоряжения земельного участка в соответствии с их разрешенным использованием будет невозможно или существенно затруднено в связи с осуществлением сервитута – общий срок строительства 4 месяца.

4. Порядок установления зон с особыми условиями использования территорий и содержание ограничений прав на земельные участки в границах таких зон установлен Постановлением Правительства РФ от 20.11.2000 № 878 «Об утверждении правил охраны газораспределительных сетей». Охранная зона газораспределительной сети - территория с особыми условиями использования, устанавливаемая вдоль трасс газопроводов и вокруг других объектов газораспределительной сети в целях обеспечения нормальных условий ее эксплуатации и исключения возможности ее повреждения.

5. Плата за публичный сервитут:

5.1. в отношении земельных участков, находящихся в государственной или муниципальной собственности и не обремененных правами третьих лиц, устанавливается в размере 0,01 процента кадастровой стоимости такого земельного участка за каждый год использования этого земельного участка. При этом плата за публичный сервитут, установленный на три года и более, не может быть менее чем 0,1 процента кадастровой стоимости земельного участка, обремененного сервитутом, за весь срок сервитута.

Установить плату за весь срок действия публичного сервитута в отношении земельных участков, находящихся в государственной или муниципальной собственности и не обремененных правами третьих лиц, в размере **4 138,34** рублей согласно приложению № 4 к настоящему распоряжению.

Плата за публичный вносится ПАО «Россети Урал» единовременным платежом не позднее шести месяцев со дня принятия настоящего распоряжения.

Внесенная плата не подлежит возврату в случае досрочного прекращения публичного сервитута.

5.2. в отношении земельных участков, находящихся в частной собственности или находящихся в государственной или муниципальной собственности и предоставленных гражданам или юридическим лицам, определяется в соответствии с Федеральным законом «Об оценочной деятельности в Российской Федерации» и методическими рекомендациями, утверждаемыми федеральным органом исполнительной власти, осуществляющим функции по выработке государственной политики и нормативно-правовому регулированию в сфере земельных отношений. Размер такой платы определяется на дату, предшествующую не более чем на тридцать дней дате направления правообладателю земельного участка соглашения об осуществлении публичного сервитута.

6. Утвердить график выполнения работ по складированию строительных и иных материалов, возведению некапитальных строений, сооружений (включая ограждения, бытовки, навесы) и (или) размещению строительной техники, которые необходимы для обеспечения строительства линейного объекта

«Газопровод межпоселковый на д. Ключики - д. Байболовка Пермского муниципального округа Пермского края», согласно приложению № 5 к настоящему распоряжению.

7. Комитету имущественных отношений администрации Пермского муниципального округа в течение 5 рабочих дней со дня подписания настоящего распоряжения:

7.1. направить настоящее распоряжение в Управление Федеральной службы государственной регистрации, кадастра и картографии по Пермскому краю;

7.2. направить настоящее распоряжение в ООО «Газпром газификация»;

7.3. разместить настоящее распоряжение на официальном сайте Пермского муниципального округа в информационно-телекоммуникационной сети «Интернет» (www.permokrug.ru).

8. ООО «Газпром газификация» привести земельные участки в состояние пригодное для использования в соответствии с разрешенным использованием в срок не позднее 3 (трех) месяцев после завершения строительства или эксплуатации инженерного сооружения, для размещения которого был установлен публичный сервитут.

9. Настоящее распоряжение вступает в силу со дня его подписания.

10. Контроль исполнения распоряжения оставить за собой.

И.о. председателя комитета М.В. Королева

КОМИТЕТ ИМУЩЕСТВЕННЫХ ОТНОШЕНИЙ АДМИНИСТРАЦИИ ПЕРМСКОГО МУНИЦИПАЛЬНОГО ОКРУГА * ДЛЯ ДОКУМЕНТОВ

Приложение № 1
к распоряжению
комитета имущественных
отношений администрации
Пермского муниципального округа
от 09.04.2025 № 1073

Список земельных участков,
на которые устанавливается публичный сервитут

№ п/п	Кадастровый номер земельного участка	Адрес земельного участка	Площадь обременения, кв. м
1	59:32:0000000:123	Пермский край, Пермский район, автомобильная дорога 1Р 242 «Пермь-Екатеринбург», км 12+000-км 54+000	848
2	59:32:0000000:14928	Пермский край, Платошинское с/п	85
3	59:32:0000000:14952	Пермский край, Пермский район, Кукуштанское участковое лесничество	21
4	59:32:0000000:15254	Пермский край, Пермский район	6422
5	59:32:4620002:4217	Пермский край, Пермский район, Пальниковское с/п, в 0.002 км северо-западнее д. Ключики	2992
6	59:32:4620002:5103	Пермский край, Пермский район, Пальниковское с/п, в 0,010 км юго-западнее д. Ключики	2914
7	59:32:4620002:5263	Пермский край, Пермский район, Кукуштанское с/п, в 0.84 км юго-западнее п. Кукуштан	11
8	59:32:4620002:5325	Пермский край, Пермский район, а/д «Кукуштан-Чайковский», км 0+467-км 3+019	231
9	59:32:4620002:5364	Пермский край, Пермский район, Пальниковское с/п, в 0.57 юго-западнее п. Кукуштан	2859
10	59:32:4620002:5413	Пермский край, Пермский район, Пальниковское с/п, в 0.001 км южнее д. Ключики	3420
11	59:32:4620002:5423	Пермский край, Пермский район, Пальниковское с/п, в 0.59 км южнее п. Кукуштан	544
12	59:32:4620002:5430	Пермский край, Пермский район, Пальниковское с/п, в 0.59 км южнее п. Кукуштан	1499
13	59:32:4620002:5698	Пермский край, Пермский муниципальный район, Пермское лесничество, Кукуштанское участковое лесничество, кварталы №№ 67 (части выделов 46, 49), 94 (части выделов 3, 4, 7, 8, 9, 13)	296
14	59:32:4620002:6065	Пермский край, Пермский район, Платошинское с/п	201
15	59:32:4620002:6108	Пермский край, Пермский муниципальный район, Кукуштанское с/п	1760
16	59:32:5110003:19	край Пермский, р-н Пермский, с/пос. Платошинское, примерно в 0.34 км по направлению на северо-запад от д. Сухо-Платошино	586

17	59:32:5110003:247	край Пермский, р-н Пермский, с/пос. Платошинское, д. Сухо-Платошино	542
18	59:32:5110003:279	край Пермский, р-н Пермский, с/пос. Платошинское, примерно в 0,84 км по направлению на юго-запад от д. Сыро-Платошино	1055
19	59:32:5110003:281	край Пермский, р-н Пермский, с/пос. Платошинское, примерно в 0,190 км по направлению на юго-восток от д. Сухо-Платошино	5292
20	59:32:5110003:283	край Пермский, р-н Пермский, с/пос. Платошинское, примерно в 0,57 км по направлению на юго-восток от д. Сухо-Платошино	1038
21	59:32:5110003:285	край Пермский, р-н Пермский, с/пос. Платошинское, примерно в 0,42 км по направлению на юг от д. Сухо-Платошино	638
22	59:32:5110003:286	край Пермский, р-н Пермский, с/пос. Платошинское, примерно в 0.48 км по направлению на северо-запад от д. Сухо-Платошино	560
23	59:32:5110003:288	край Пермский, р-н Пермский, с/пос. Платошинское, примерно в 0,21 км по направлению на северо-запад от д. Сухо-Платошино	625
24	59:32:5110003:3	край Пермский, р-н Пермский, с/пос. Платошинское, примерно в 0,52 км по направлению на юго-запад от д. Сыро-Платошино	484
25	59:32:5110003:31	край Пермский, р-н Пермский, с/п Платошинское, примерно в 0.55 км по направлению на юго-запад от д. Сыро-Платошино	419
26	59:32:5110003:32	край Пермский, р-н Пермский, с/п Платошинское, примерно в 0.53 км по направлению на юго-запад от д. Сыро-Платошино	415
27	59:32:5110003:399	Пермский край, Пермский район, Платошинское с/пос., юго-восточнее д.Сыро-Платошино	415
28	59:32:5110003:400	Пермский край, Пермский район, Платошинское с/пос., юго-восточнее д.Сыро-Платошино	362
29	59:32:5110003:401	Пермский край, Пермский район, Платошинское с/пос., севернее д. Сухо-Платошино	452
30	59:32:5110003:435	Пермский край, Пермский район, Платошинское с/пос., 0.25 км северо-восточнее д. Сухо-Платошино	8319
31	59:32:5110003:446	Пермский край, Пермский район, Платошинское с/пос., южнее д. Сыро-Платошино	28
32	59:32:5110003:616	Пермский край, Пермский район	907
33	59:32:5110003:620	Пермский край, Пермский район	749
34	59:32:5110003:627	Пермский край, Пермский муниципальный район, Платошинское сельское поселение	59
35	59:32:5110003:628	Пермский край, Пермский муниципальный район, Платошинское сельское поселение	703
36	59:32:5110003:632	Пермский край, м.р-н Пермский	124
37	59:32:5110003:637	Пермский край, Пермский муниципальный округ	697

38	59:32:5110003:639	Пермский край, Пермский муниципальный округ	3094
39	59:32:5110003:7	край Пермский, р-н Пермский, с/пос. Платошинское, примерно в 0.67 км по направлению на юго-запад от д. Сыро-Платошино	1085
40	59:32:5110003:8	Пермский край, Пермский район, с/пос. Платошинское, д. Сыро-Платошино	524
41	59:32:5340001:151	Пермский край, р-н Пермский, с/п Платошинское, д. Сыро-Платошино	334
42	59:32:5110003:643	Пермский край, муниципальный округ Пермский	1725
43	59:32:0000000:384	Пермский край, Пермский муниципальный округ, Пермское лесничество, Кукуштанское участковое лесничество, кварталы № 94 (части выделов 6, 7, 8, 9, 14, 19,43), № 95 (части выделов 12, 13, 16, 20, 25, 34, 35, 36)	10288
44	59:32:1550001	Пермский край, Пермский муниципальный округ	1361
45	59:32:4620002	Пермский край, Пермский муниципальный округ	9949
46	59:32:5110003	Пермский край, Пермский муниципальный округ	2356
47	59:32:5340001	Пермский край, Пермский муниципальный округ	1112

Приложение № 2
к распоряжению
комитета имущественных
отношений администрации
Пермского муниципального округа
от 09.04.2025 № 1073

СХЕМА РАСПОЛОЖЕНИЯ ГРАНИЦ ПУБЛИЧНОГО СЕРВИТУТА

«Газопровод межпоселковый на д. Ключики - д. Байболовка Пермского муниципального округа Пермского края»

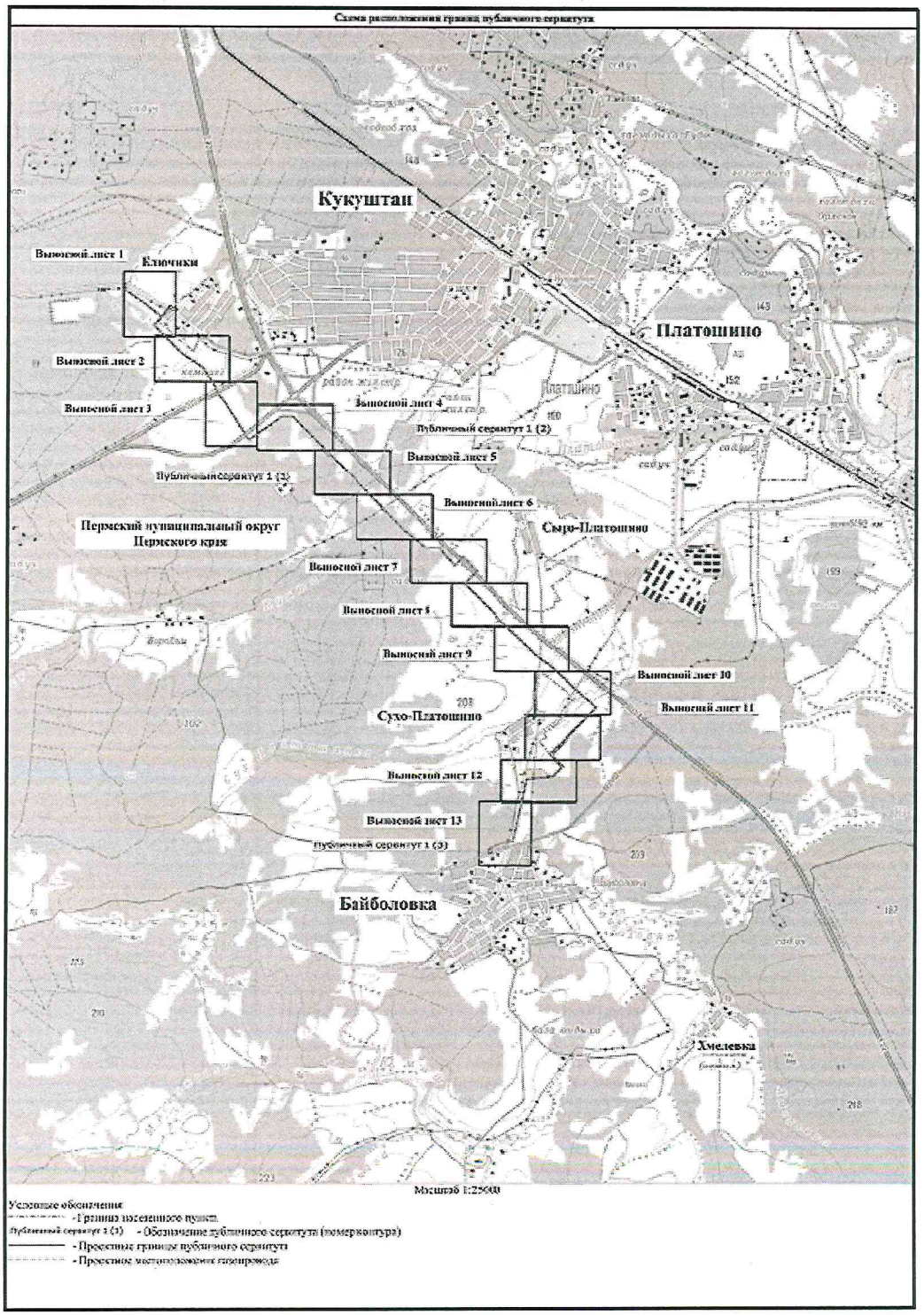

Схема расположения границ публичного сервитута

Экземпляр лист 1

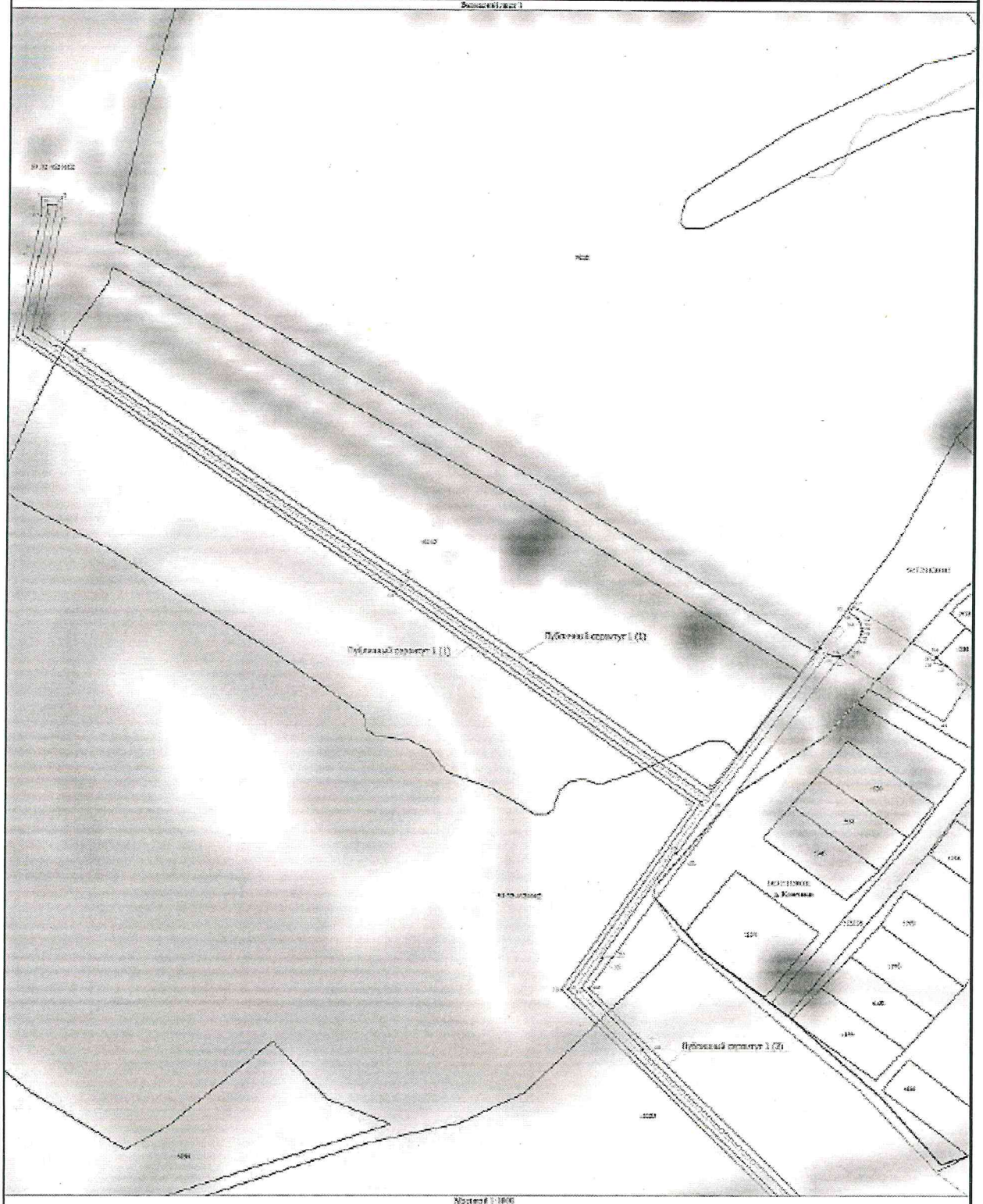

Масштаб 1:1000

Условные обозначения:

- Граница населенного пункта
- Граница муниципального района
- Номер кадастрового квартала
- Граница земельного участка, внесенная в ЕГРН
- Кадастровый номер земельного участка
- Обозначение публичного сервитута по площади и контуру
- Проектная граница публичного сервитута
- Характерная точка границы публичного сервитута
- Номер характерной точки границы публичного сервитута
- Проектное местоположение газопровода

Схема расположения границ публичного сервитута

Вариант 1 лист 1

Масштаб 1:1000

Условные обозначения

- Граница населенного пункта
- Граница кадастрового квартала
- 29:02:020001 - Номер кадастрового квартала
- Граница земельного участка, внесенного в ЕГРН
- :15203 - Кадастровый номер земельного участка
- Публичный сервитут 1 (1) - Обозначение публичного сервитута (номер контура)
- Проектная граница публичного сервитута
- Характерная точка границы публичного сервитута
- 1 - Номер характерной точки границы публичного сервитута
- Проектное местоположение геопрофиля

Схема расположения границ публичного сервитута

Фрагмент лист 2

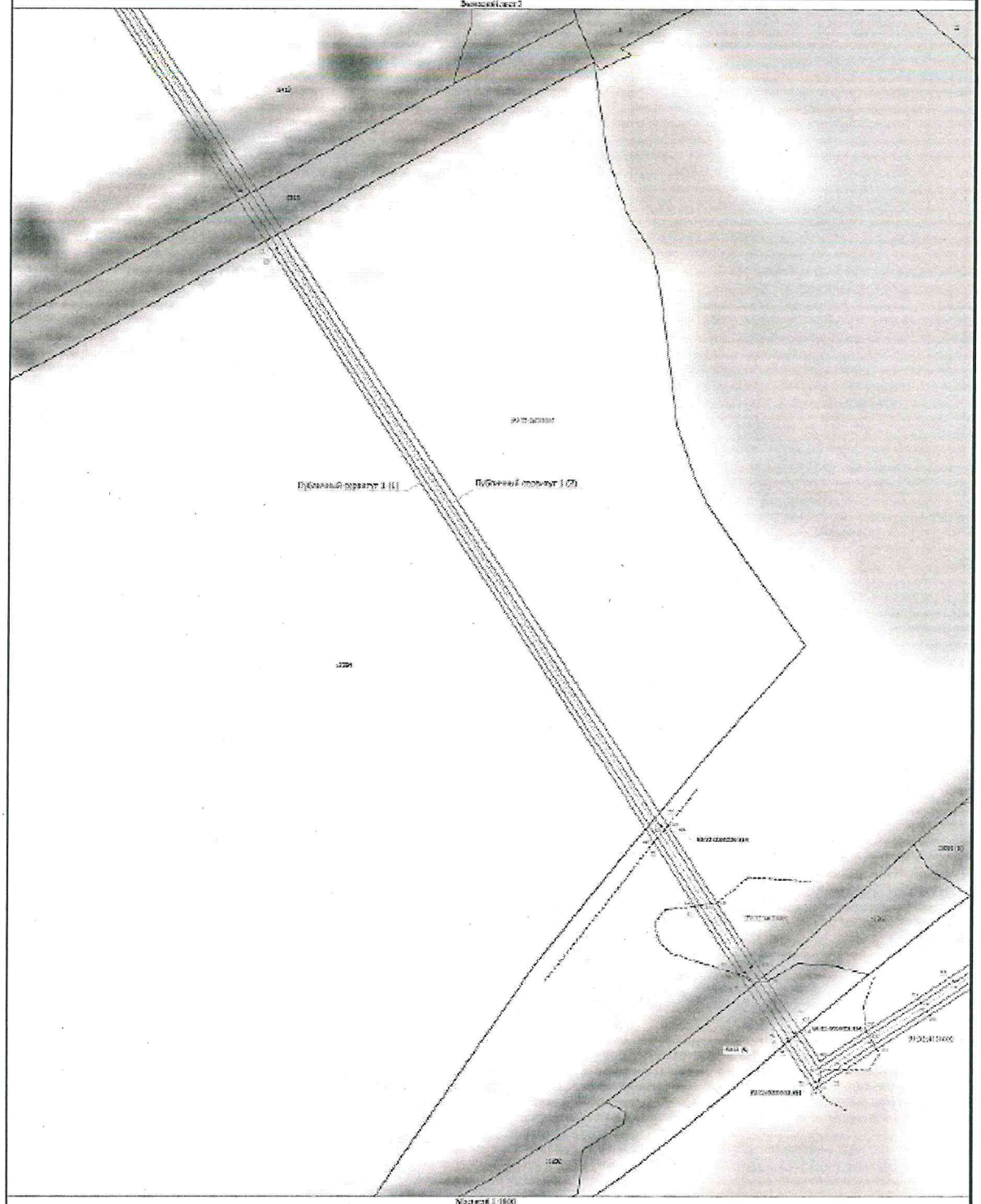

Масштаб 1:1000

Условные обозначения:

- Границы кадастрового квартала
- Номера кадастровых кварталов
- Границы земельного участка, указанного в ЕГРН
- Контрольный замер земельного участка
- Часть границы, указанная в ЕГРН и которая не соответствует классификатору по точности местоположения
- Обозначение публичного сервитута и номер контура
- Проектная граница публичного сервитута
- Характерная точка границы публичного сервитута
- Кадастровый номер границы публичного сервитута
- Проектное местоположение газопровода

Схема расположения границ публичного сервитута

Выписной лист 1

Схема расположения границ публичного сервитута

Выписной лист 5

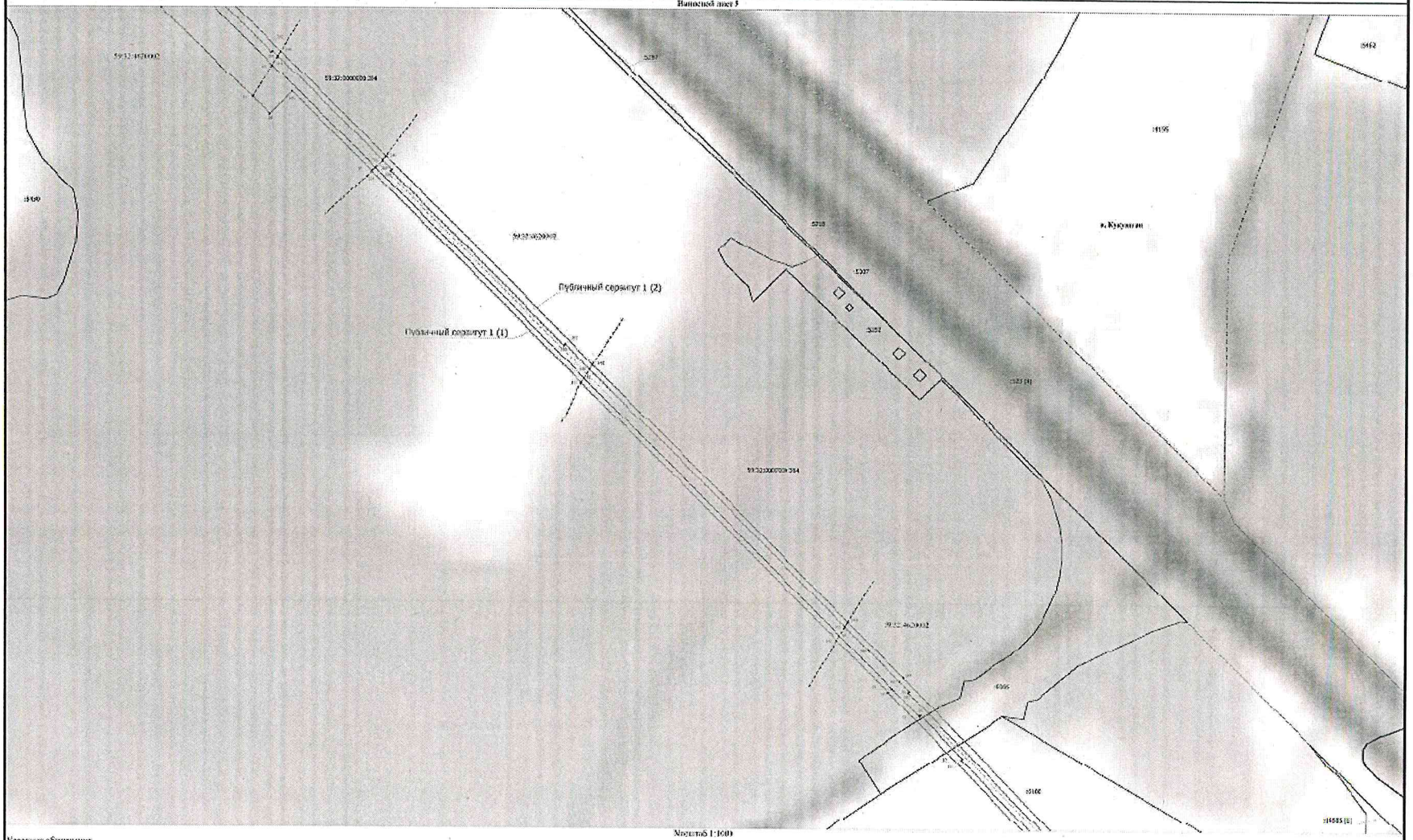

Масштаб 1:1000

Условные обозначения

- Граница населенного пункта
- Граница кадастрового квартала
- 59:32:0000000:284 - Номер подземного контура
- Границы земельного участка, внесенные в ЕГРН
- :1055 - Кадастровый номер земельного участка
- Часть границ, сведения ЕГРН о которых (координат) отсутствуют определить их положение на местности

Публичный сервитут 1 (1) - Обозначение публичного сервитута (номер контура)

- Проектная граница публичного сервитута
- Характерная точка границы публичного сервитута
- Номера характерных точек границы публичного сервитута
- Проектное местоположение контрольных

Схема расположения границ публичного сервитута

Виновой лист 6

Масштаб 1:1000

Условные обозначения

- Границы кадастрового квартала
- 59:32:0010001 - Номер кадастрового квартала
- Граница земельного участка, внесенного в ЕГРН
- :1100 - Кадастровый номер земельного участка
- Часть границы, сведения ЕГРН о которой не позволяют однозначно определить ее положение на местности
- Публичный сервитут 1 (1) - Обозначение публичного сервитута (номер контура)
- Проектная граница публичного сервитута
- Характерная точка границы публичного сервитута
- 1 - Номер характерной точки границы публичного сервитута
- Проектное местоположение газопровода

Схема расположения границ публичного сервитута

Выносной лист 7

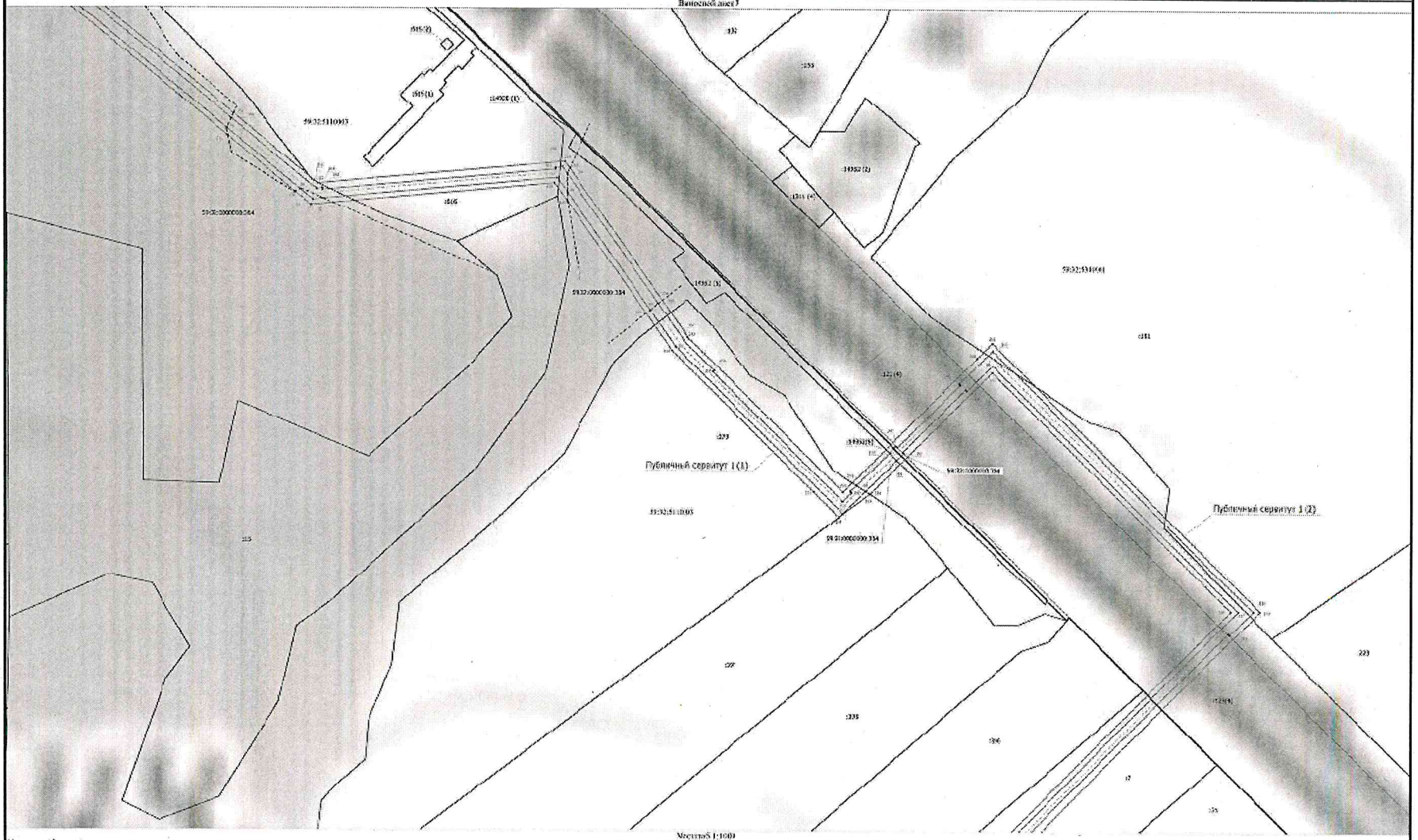

Масштаб 1:1000

Условные обозначения

- Границы кадастрового квартала
- 59:32:000000 - Номер кадастового квартала
- Граница земельного участка, внесенного в ЕГРН
- Кадастровый номер земельного участка
- Часть границы, сведения ЕГРН о которой не позволяют однозначно определить ее положение на местности
- Публичный сервитут 1 (1) - Обозначение публичного сервитута (номер контура)
- Проектные границы публичного сервитута
- Характерные точки границы публичного сервитута
- Начало координатной точки границы публичного сервитута
- Проектное местоположение замощения

Схема расположения границ публичного сервитута

Выносной лист 1

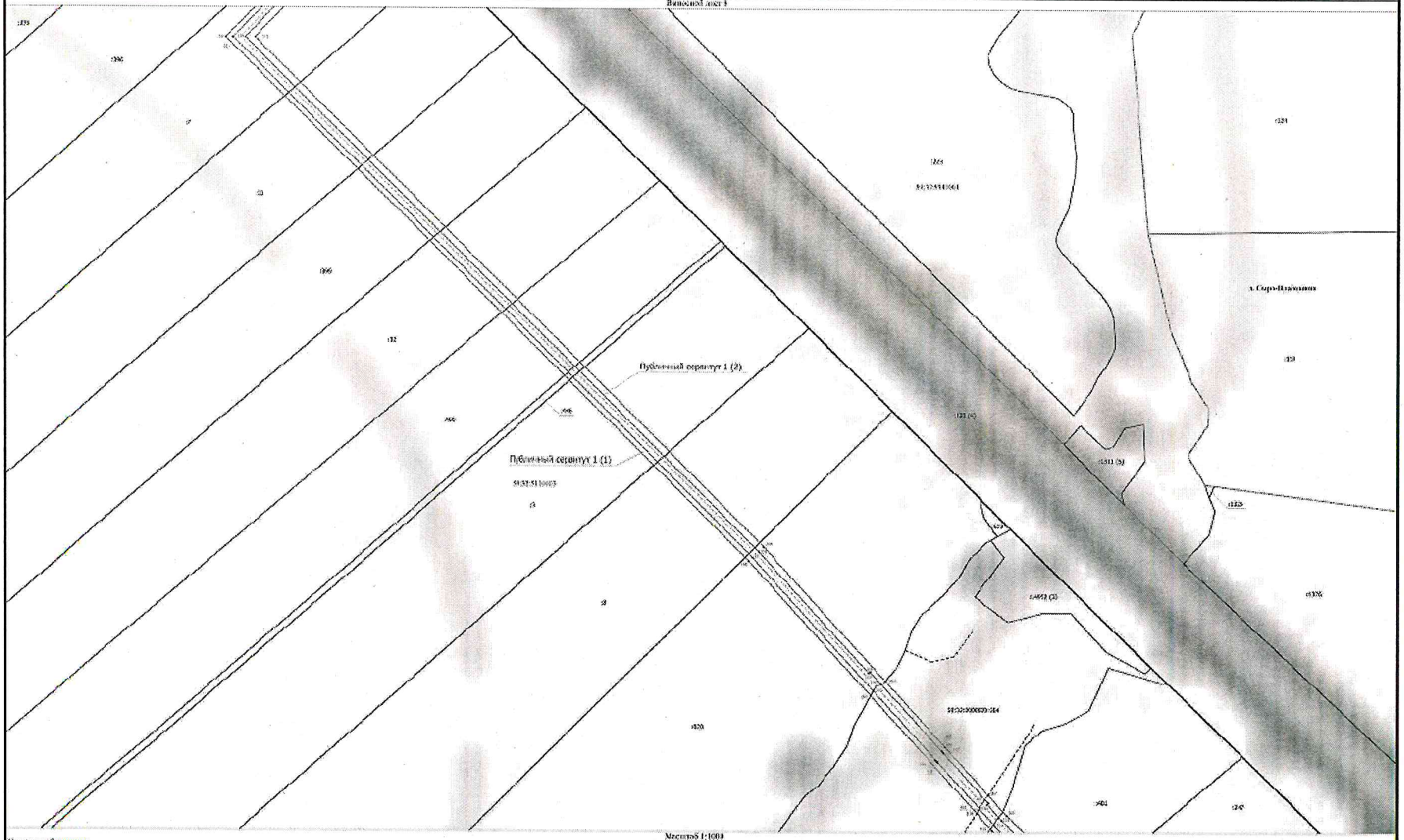

Схема расположения границ публичного сервитута

Чапоевой плат 7

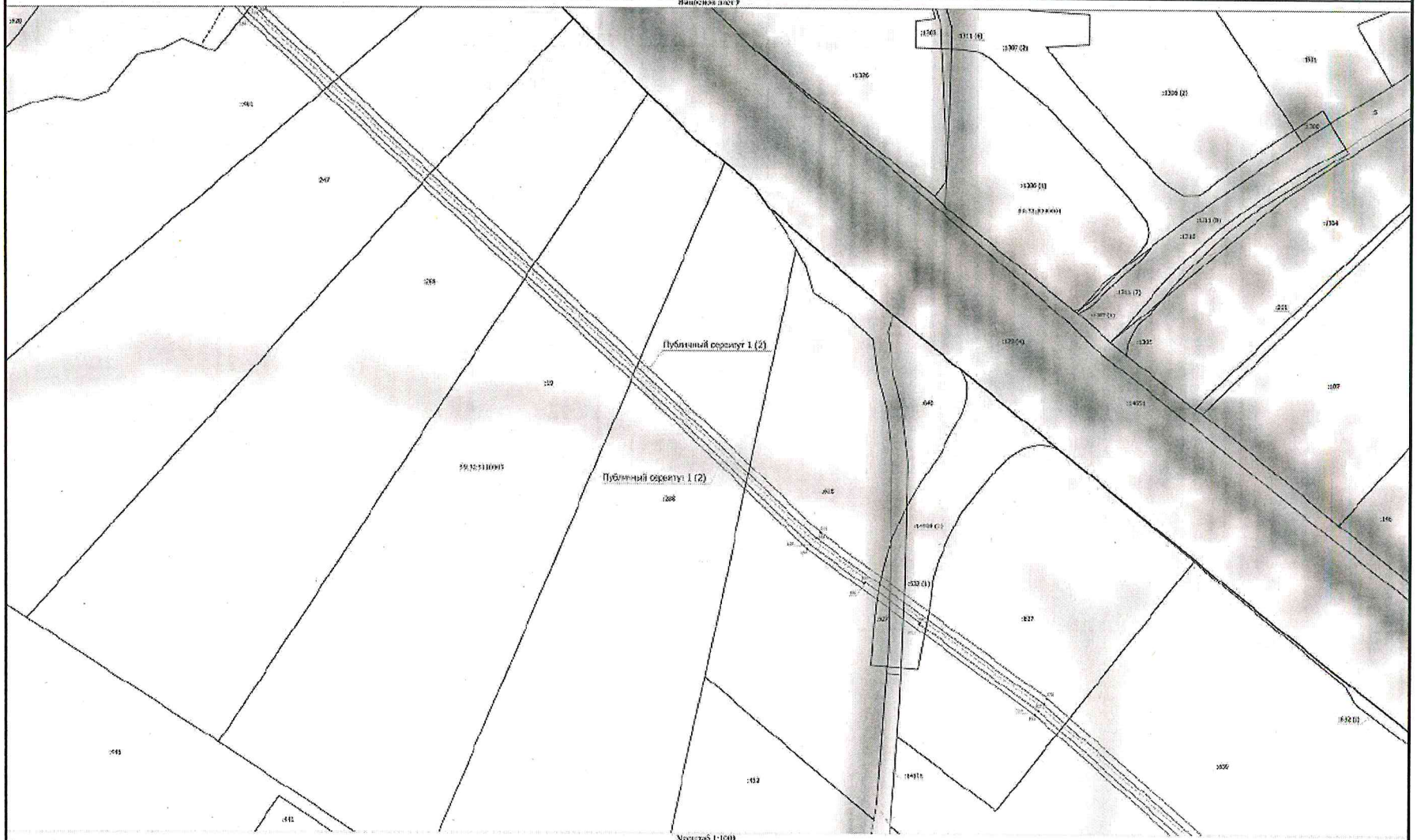

Масштаб 1:1000

Условные обозначения

- Границы кадастрового квартала
- 59:32:0220001 - Номер кадастрового квартала
- Граница земельного участка, внесенного в ЕГРН
- Кадастровый номер земельного участка
- Часть границы, сведения ЕГРН о которой не позволяют однозначно определить ее положение на местности
- Публичный сервитут 1 (2) - Обозначение публичного сервитута (номер контура)
- Проектная граница публичного сервитута
- Характерная точка границы публичного сервитута
- Номер характерной точки границы публичного сервитута
- Проектное местоположение геоцриоды

Схема расположения границ публичного сервитута

Выносной лист 10

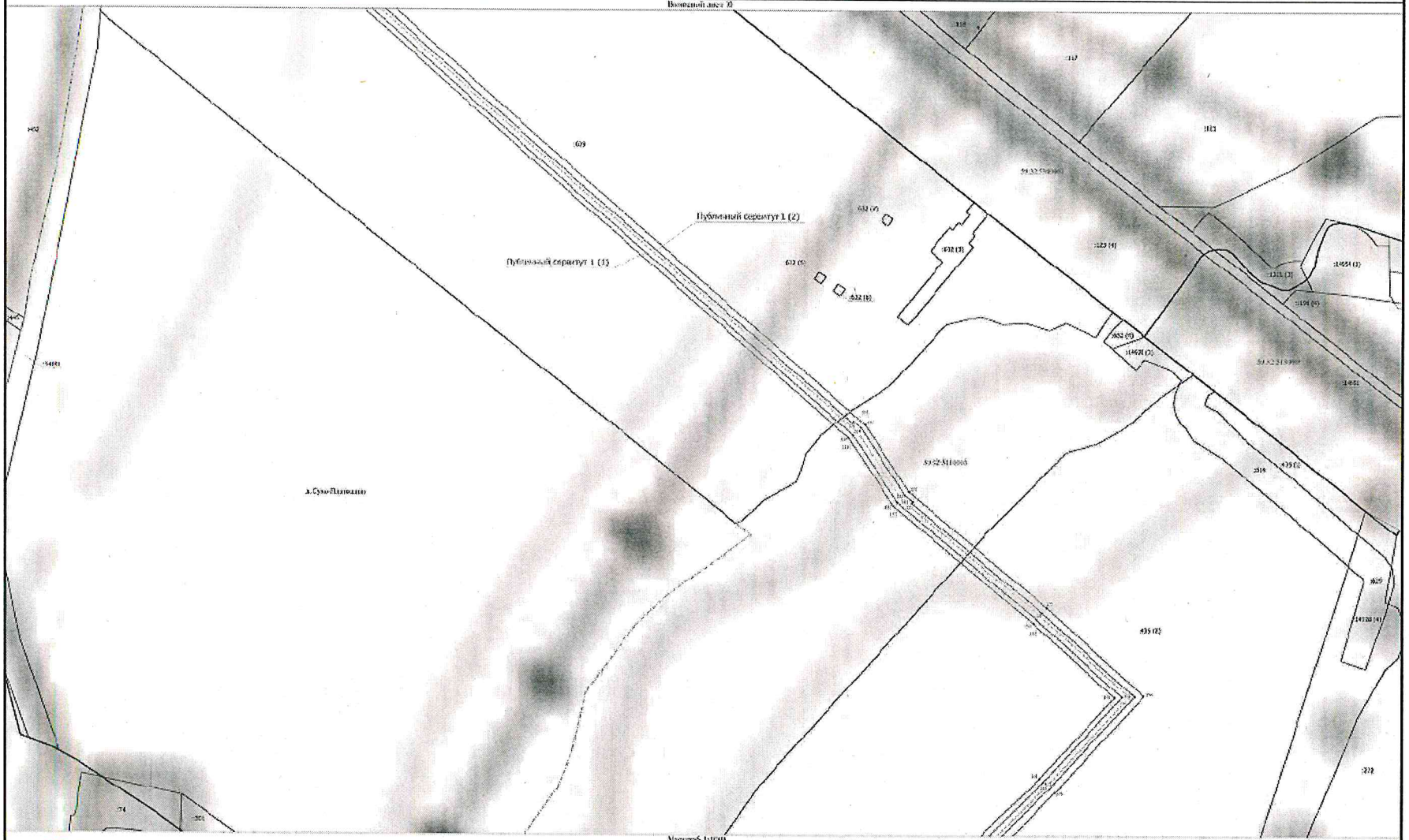

Масштаб 1:1000

Условные обозначения

- Граница населенного пункта
- Граница кадастрового квартала
- 59:32:0020001 – Номер кадастрового квартала
- Граница земельного участка, имеющегося в ЕГРН
- :18421 – Кадастровый номер земельного участка
- Часть границы, сведения ЕГРН о которой не позволяют однозначно определить ее положение на местности

Публичный сервитут 1 (1) – Обозначение публичного сервитута (номер контура)

- Проектная граница публичного сервитута
- Характерная точка границы публичного сервитута
- 1 – Номер характерной точки границы публичного сервитута
- Проектное местоположение газопровода

Схема расположения границ публичного сервитута

Условные обозначения

- Граница населенного пункта
- Границы кадастрового квартала
- 59:32:0020001 - Номер кадастрового квартала
- Граница земельного участка, внесенного в ЕГРН
- 174 - Кадастровый номер земельного участка
- Часть границы, сведения ЕГРН о которой не позволяют однозначно определить ее положение на местности
- Публичный сервитут 1 (1) - Обозначение публичного сервитута (номер контура)
- Проектные границы публичного сервитута
- Характерная точка границы публичного сервитута
- 1 - Номер характерной точки границы публичного сервитута
- Проектное местоположение газопровода

Схема расположения границ публичного сервитута

Выносной лист 12

Схема расположения границ публичного сервитута

Лист 13

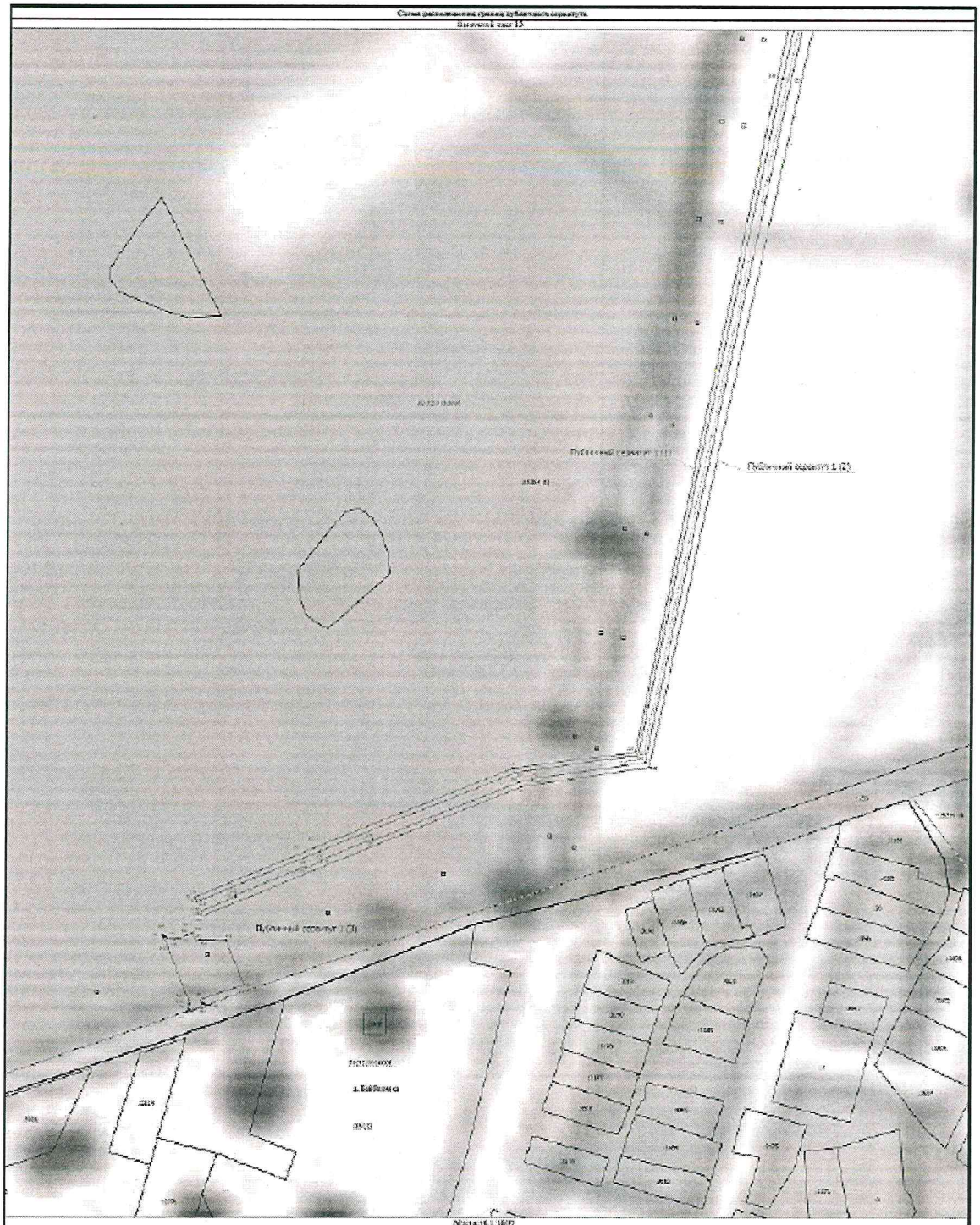

Масштаб 1:1000

Условные обозначения:

- Граница выделенного участка
- Граница кадастрового квартала
- Ранее учтенный объект
- Границы земельного участка, имеющего в ЕГРН
- Существующие земельные участки
- Обозначение публичного сервитута по проекту
- Проектные границы публичного сервитута
- Характерные точки границы публичного сервитута
- Кадастровый номер границы публичного сервитута
- Проектные местоположения опор ЛЭП

Приложение № 3
к распоряжению
комитета имущественных
отношений администрации
Пермского муниципального округа
от 09.04.2025 № 1073

СХЕМА РАПОЛОЖЕНИЯ ГРАНИЦ ПУБЛИЧНОГО СЕРВИТУТА

1. Система координат МСК-59, зона 2

2. Сведения о характерных точках границ объекта

Обозначение характерных точек границ	Координаты, м		Метод определения координат характерной точки	Средняя квадратическая погрешность положения характерной точки (Mt), м	Описание обозначения точки на местности (при наличии)
	X	Y			
1	2	3	4	5	6
1	477065.06	2242675.68	Аналитический метод	0.10	Закрепление отсутствует
2	477064.81	2242687.68	Аналитический метод	0.10	Закрепление отсутствует
3	477052.91	2242687.42	Аналитический метод	0.10	Закрепление отсутствует
4	476988.68	2242675.25	Аналитический метод	0.10	Закрепление отсутствует
5	476845.07	2242890.37	Аналитический метод	0.10	Закрепление отсутствует
6	476720.13	2243068.85	Аналитический метод	0.10	Закрепление отсутствует
7	476801.20	2243129.67	Аналитический метод	0.10	Закрепление отсутствует
8	476801.17	2243129.73	Аналитический метод	0.10	Закрепление отсутствует
9	476803.92	2243131.72	Аналитический метод	0.10	Закрепление отсутствует
10	476803.35	2243132.40	Аналитический метод	0.10	Закрепление отсутствует
11	476716.38	2243067.18	Аналитический метод	0.10	Закрепление отсутствует
12	476841.77	2242888.11	Аналитический метод	0.10	Закрепление отсутствует
13	476969.68	2242696.50	Аналитический метод	0.10	Закрепление отсутствует
14	476970.51	2242697.06	Аналитический метод	0.10	Закрепление отсутствует
15	476978.49	2242685.11	Аналитический метод	0.10	Закрепление отсутствует
16	476977.66	2242684.56	Аналитический метод	0.10	Закрепление отсутствует
17	476986.82	2242670.82	Аналитический метод	0.10	Закрепление отсутствует
18	477057.39	2242684.20	Аналитический метод	0.10	Закрепление отсутствует
19	477060.88	2242684.25	Аналитический метод	0.10	Закрепление отсутствует
20	477060.98	2242679.25	Аналитический метод	0.10	Закрепление отсутствует
21	477057.90	2242679.20	Аналитический метод	0.10	Закрепление отсутствует
22	477055.83	2242678.81	Аналитический метод	0.10	Закрепление отсутствует
23	477055.66	2242679.80	Аналитический метод	0.10	Закрепление отсутствует
24	477030.14	2242674.96	Аналитический метод	0.10	Закрепление отсутствует
25	477030.35	2242673.98	Аналитический метод	0.10	Закрепление отсутствует
26	476984.50	2242665.29	Аналитический метод	0.10	Закрепление отсутствует
27	476837.64	2242885.29	Аналитический метод	0.10	Закрепление отсутствует
28	476712.90	2243063.42	Аналитический метод	0.10	Закрепление отсутствует
29	476604.13	2242986.12	Аналитический метод	0.10	Закрепление отсутствует
30	476300.99	2243292.30	Аналитический метод	0.10	Закрепление отсутствует
31	476155.37	2243513.11	Аналитический метод	0.10	Закрепление отсутствует
32	475914.11	2243670.81	Аналитический метод	0.10	Закрепление отсутствует
33	475914.62	2243671.67	Аналитический метод	0.10	Закрепление отсутствует
34	475881.21	2243693.51	Аналитический метод	0.10	Закрепление отсутствует
35	475880.71	2243692.64	Аналитический метод	0.10	Закрепление отсутствует
36	475537.03	2243917.29	Аналитический метод	0.10	Закрепление отсутствует
37	475498.36	2243942.57	Аналитический метод	0.10	Закрепление отсутствует
38	475458.77	2243968.45	Аналитический метод	0.10	Закрепление отсутствует
39	475459.33	2243969.27	Аналитический метод	0.10	Закрепление отсутствует
40	475453.95	2243972.78	Аналитический метод	0.10	Закрепление отсутствует
41	475451.73	2243974.24	Аналитический метод	0.10	Закрепление отсутствует
42	475420.54	2243994.63	Аналитический метод	0.10	Закрепление отсутствует
43	475420.00	2243993.79	Аналитический метод	0.10	Закрепление отсутствует
44	475418.59	2243994.71	Аналитический метод	0.10	Закрепление отсутствует
45	475394.42	2244010.51	Аналитический метод	0.10	Закрепление отсутствует
46	475395.92	2244012.81	Аналитический метод	0.10	Закрепление отсутствует
47	475402.28	2244022.54	Аналитический метод	0.10	Закрепление отсутствует

2. Сведения о характерных точках границ объекта					
Обозначение характерных точек границ	Координаты, м		Метод определения координат характерной точки	Средняя квадратическая погрешность положения характерной точки (Mt), м	Описание обозначения точки на местности (при наличии)
	X	Y			
1	2	3	4	5	6
48	475416.62	2244044.48	Аналитический метод	0.10	Закрепление отсутствует
49	475436.43	2244074.79	Аналитический метод	0.10	Закрепление отсутствует
50	475493.11	2244157.23	Аналитический метод	0.10	Закрепление отсутствует
51	475633.33	2244361.20	Аналитический метод	0.10	Закрепление отсутствует
52	475634.37	2244417.01	Аналитический метод	0.10	Закрепление отсутствует
53	475634.67	2244432.94	Аналитический метод	0.10	Закрепление отсутствует
54	475635.08	2244455.27	Аналитический метод	0.10	Закрепление отсутствует
55	475635.76	2244491.79	Аналитический метод	0.10	Закрепление отсутствует
56	475422.24	2244705.32	Аналитический метод	0.10	Закрепление отсутствует
57	475380.66	2244746.90	Аналитический метод	0.10	Закрепление отсутствует
58	475354.42	2244773.14	Аналитический метод	0.10	Закрепление отсутствует
59	475320.88	2244806.69	Аналитический метод	0.10	Закрепление отсутствует
60	475257.67	2244869.89	Аналитический метод	0.10	Закрепление отсутствует
61	475197.73	2244929.83	Аналитический метод	0.10	Закрепление отсутствует
62	475076.40	2245051.17	Аналитический метод	0.10	Закрепление отсутствует
63	474927.78	2245199.79	Аналитический метод	0.10	Закрепление отсутствует
64	474897.07	2245230.50	Аналитический метод	0.10	Закрепление отсутствует
65	474881.04	2245246.04	Аналитический метод	0.10	Закрепление отсутствует
66	474881.74	2245246.75	Аналитический метод	0.10	Закрепление отсутствует
67	474856.60	2245271.12	Аналитический метод	0.10	Закрепление отсутствует
68	474855.82	2245270.48	Аналитический метод	0.10	Закрепление отсутствует
69	474639.43	2245480.25	Аналитический метод	0.10	Закрепление отсутствует
70	474630.99	2245488.42	Аналитический метод	0.10	Закрепление отсутствует
71	474630.80	2245488.62	Аналитический метод	0.10	Закрепление отсутствует
72	474615.86	2245503.09	Аналитический метод	0.10	Закрепление отсутствует
73	474614.20	2245504.70	Аналитический метод	0.10	Закрепление отсутствует
74	474569.89	2245547.66	Аналитический метод	0.10	Закрепление отсутствует
75	474542.10	2245574.59	Аналитический метод	0.10	Закрепление отсутствует
76	474465.12	2245649.21	Аналитический метод	0.10	Закрепление отсутствует
77	474404.56	2245721.65	Аналитический метод	0.10	Закрепление отсутствует
78	474379.95	2245751.09	Аналитический метод	0.10	Закрепление отсутствует
79	474281.43	2245868.92	Аналитический метод	0.10	Закрепление отсутствует
80	474245.93	2245911.38	Аналитический метод	0.10	Закрепление отсутствует
81	474240.01	2245918.47	Аналитический метод	0.10	Закрепление отсутствует
82	474240.58	2245924.63	Аналитический метод	0.10	Закрепление отсутствует
83	474253.01	2246058.93	Аналитический метод	0.10	Закрепление отсутствует
84	474244.39	2246064.94	Аналитический метод	0.10	Закрепление отсутствует
85	474175.89	2246112.66	Аналитический метод	0.10	Закрепление отсутствует
86	474154.50	2246127.56	Аналитический метод	0.10	Закрепление отсутствует
87	474058.76	2246224.29	Аналитический метод	0.10	Закрепление отсутствует
88	474071.68	2246237.20	Аналитический метод	0.10	Закрепление отсутствует
89	474089.71	2246255.22	Аналитический метод	0.10	Закрепление отсутствует
90	474092.29	2246257.79	Аналитический метод	0.10	Закрепление отсутствует
91	474093.54	2246259.04	Аналитический метод	0.10	Закрепление отсутствует
92	474093.80	2246259.31	Аналитический метод	0.10	Закрепление отсутствует
93	474094.51	2246258.60	Аналитический метод	0.10	Закрепление отсутствует
94	474130.51	2246294.58	Аналитический метод	0.10	Закрепление отсутствует
95	474129.79	2246295.28	Аналитический метод	0.10	Закрепление отсутствует
96	474144.45	2246309.93	Аналитический метод	0.10	Закрепление отсутствует
97	474002.89	2246452.95	Аналитический метод	0.10	Закрепление отсутствует

2. Сведения о характерных точках границ объекта					
Обозначение характерных точек границ	Координаты, м		Метод определения координат характерной точки	Средняя квадратическая погрешность положения характерной точки (Mt), м	Описание обозначения точки на местности (при наличии)
	X	Y			
1	2	3	4	5	6
98	473869.70	2246321.10	Аналитический метод	0.10	Закрепление отсутствует
99	473569.16	2246624.70	Аналитический метод	0.10	Закрепление отсутствует
100	473491.56	2246694.94	Аналитический метод	0.10	Закрепление отсутствует
101	473451.09	2246731.58	Аналитический метод	0.10	Закрепление отсутствует
102	473450.13	2246732.45	Аналитический метод	0.10	Закрепление отсутствует
103	473423.03	2246756.98	Аналитический метод	0.10	Закрепление отсутствует
104	473412.72	2246766.31	Аналитический метод	0.10	Закрепление отсутствует
105	473106.57	2247091.25	Аналитический метод	0.10	Закрепление отсутствует
106	473084.22	2247121.99	Аналитический метод	0.10	Закрепление отсутствует
107	473085.02	2247122.59	Аналитический метод	0.10	Закрепление отсутствует
108	473062.09	2247154.12	Аналитический метод	0.10	Закрепление отсутствует
109	473061.26	2247153.57	Аналитический метод	0.10	Закрепление отсутствует
110	473010.98	2247222.72	Аналитический метод	0.10	Закрепление отсутствует
111	472701.60	2247575.72	Аналитический метод	0.10	Закрепление отсутствует
112	472662.84	2247601.48	Аналитический метод	0.10	Закрепление отсутствует
113	472595.60	2247682.72	Аналитический метод	0.10	Закрепление отсутствует
114	472550.38	2247732.05	Аналитический метод	0.10	Закрепление отсутствует
115	472500.66	2247686.97	Аналитический метод	0.10	Закрепление отсутствует
116	472057.07	2247244.87	Аналитический метод	0.10	Закрепление отсутствует
117	471922.88	2247359.97	Аналитический метод	0.10	Закрепление отсутствует
118	471809.71	2247277.80	Аналитический метод	0.10	Закрепление отсутствует
119	471809.31	2247273.90	Аналитический метод	0.10	Закрепление отсутствует
120	471808.27	2247263.87	Аналитический метод	0.10	Закрепление отсутствует
121	471806.94	2247250.96	Аналитический метод	0.10	Закрепление отсутствует
122	471805.03	2247232.38	Аналитический метод	0.10	Закрепление отсутствует
123	471798.56	2247169.74	Аналитический метод	0.10	Закрепление отсутствует
124	471795.96	2247144.54	Аналитический метод	0.10	Закрепление отсутствует
125	471793.17	2247117.52	Аналитический метод	0.10	Закрепление отсутствует
126	471782.74	2247016.40	Аналитический метод	0.10	Закрепление отсутствует
127	471780.29	2246992.72	Аналитический метод	0.10	Закрепление отсутствует
128	471513.38	2246933.90	Аналитический метод	0.10	Закрепление отсутствует
129	471117.96	2246851.66	Аналитический метод	0.10	Закрепление отсутствует
130	471107.46	2246780.09	Аналитический метод	0.10	Закрепление отсутствует
131	471060.67	2246666.42	Аналитический метод	0.10	Закрепление отсутствует
132	471056.60	2246656.56	Аналитический метод	0.10	Закрепление отсутствует
133	471031.04	2246594.44	Аналитический метод	0.10	Закрепление отсутствует
134	471031.39	2246594.29	Аналитический метод	0.10	Закрепление отсутствует
135	471033.12	2246593.37	Аналитический метод	0.10	Закрепление отсутствует
136	471033.68	2246592.97	Аналитический метод	0.10	Закрепление отсутствует
137	471110.02	2246778.62	Аналитический метод	0.10	Закрепление отсутствует
138	471119.66	2246850.06	Аналитический метод	0.10	Закрепление отсутствует
139	471514.01	2246930.96	Аналитический метод	0.10	Закрепление отсутствует
140	471782.98	2246990.24	Аналитический метод	0.10	Закрепление отсутствует
141	471785.59	2247015.90	Аналитический метод	0.10	Закрепление отсутствует
142	471795.65	2247114.96	Аналитический метод	0.10	Закрепление отсутствует
143	471798.97	2247147.58	Аналитический метод	0.10	Закрепление отсутствует
144	471800.91	2247166.73	Аналитический метод	0.10	Закрепление отсутствует
145	471812.06	2247276.44	Аналитический метод	0.10	Закрепление отсутствует
146	471920.60	2247355.24	Аналитический метод	0.10	Закрепление отсутствует
147	472062.05	2247233.95	Аналитический метод	0.10	Закрепление отсутствует

2. Сведения о характерных точках границ объекта

Обозначение характерных точек границ	Координаты, м		Метод определения координат характерной точки	Средняя квадратическая погрешность положения характерной точки (Mt), м	Описание обозначения точки на местности (при наличии)
	X	Y			
1	2	3	4	5	6
148	472502.72	2247684.80	Аналитический метод	0.10	Закрепление отсутствует
149	472550.18	2247727.82	Аналитический метод	0.10	Закрепление отсутствует
150	472593.34	2247680.75	Аналитический метод	0.10	Закрепление отсутствует
151	472660.81	2247599.22	Аналитический метод	0.10	Закрепление отсутствует
152	472699.61	2247573.44	Аналитический метод	0.10	Закрепление отсутствует
153	473008.63	2247220.84	Аналитический метод	0.10	Закрепление отсутствует
154	473104.26	2247089.33	Аналитический метод	0.10	Закрепление отсутствует
155	473410.61	2246764.16	Аналитический метод	0.10	Закрепление отсутствует
156	473420.42	2246755.29	Аналитический метод	0.10	Закрепление отсутствует
157	473488.76	2246693.43	Аналитический метод	0.10	Закрепление отсутствует
158	473567.09	2246622.53	Аналитический метод	0.10	Закрепление отсутствует
159	473869.68	2246316.86	Аналитический метод	0.10	Закрепление отсутствует
160	474002.89	2246448.72	Аналитический метод	0.10	Закрепление отсутствует
161	474140.39	2246309.66	Аналитический метод	0.10	Закрепление отсутствует
162	474070.28	2246239.81	Аналитический метод	0.10	Закрепление отсутствует
163	474070.12	2246239.59	Аналитический метод	0.10	Закрепление отсутствует
164	474056.73	2246221.91	Аналитический метод	0.10	Закрепление отсутствует
165	474071.37	2246207.27	Аналитический метод	0.10	Закрепление отсутствует
166	474152.56	2246125.26	Аналитический метод	0.10	Закрепление отсутствует
167	474174.00	2246110.33	Аналитический метод	0.10	Закрепление отсутствует
168	474239.04	2246065.00	Аналитический метод	0.10	Закрепление отсутствует
169	474249.86	2246057.46	Аналитический метод	0.10	Закрепление отсутствует
170	474238.09	2245930.27	Аналитический метод	0.10	Закрепление отсутствует
171	474236.91	2245917.50	Аналитический метод	0.10	Закрепление отсутствует
172	474244.45	2245908.48	Аналитический метод	0.10	Закрепление отсутствует
173	474276.99	2245869.56	Аналитический метод	0.10	Закрепление отсутствует
174	474381.82	2245744.17	Аналитический метод	0.10	Закрепление отсутствует
175	474401.29	2245720.88	Аналитический метод	0.10	Закрепление отсутствует
176	474462.92	2245647.16	Аналитический метод	0.10	Закрепление отсутствует
177	474540.30	2245572.16	Аналитический метод	0.10	Закрепление отсутствует
178	474569.81	2245543.55	Аналитический метод	0.10	Закрепление отсутствует
179	474613.78	2245500.93	Аналитический метод	0.10	Закрепление отсутствует
180	474637.21	2245478.21	Аналитический метод	0.10	Закрепление отсутствует
181	474894.96	2245228.36	Аналитический метод	0.10	Закрепление отсутствует
182	474925.12	2245198.21	Аналитический метод	0.10	Закрепление отсутствует
183	475073.79	2245049.52	Аналитический метод	0.10	Закрепление отсутствует
184	475195.67	2244927.64	Аналитический метод	0.10	Закрепление отсутствует
185	475241.94	2244881.37	Аналитический метод	0.10	Закрепление отсутствует
186	475228.96	2244868.64	Аналитический метод	0.10	Закрепление отсутствует
187	475238.93	2244858.51	Аналитический метод	0.10	Закрепление отсутствует
188	475299.14	2244797.35	Аналитический метод	0.10	Закрепление отсутствует
189	475312.78	2244810.53	Аналитический метод	0.10	Закрепление отсутствует
190	475318.10	2244805.21	Аналитический метод	0.10	Закрепление отсутствует
191	475349.86	2244773.44	Аналитический метод	0.10	Закрепление отсутствует
192	475377.97	2244745.34	Аналитический метод	0.10	Закрепление отсутствует
193	475419.62	2244703.69	Аналитический метод	0.10	Закрепление отсутствует
194	475632.73	2244490.57	Аналитический метод	0.10	Закрепление отсутствует
195	475632.12	2244457.25	Аналитический метод	0.10	Закрепление отсутствует
196	475631.52	2244425.13	Аналитический метод	0.10	Закрепление отсутствует
197	475631.43	2244420.06	Аналитический метод	0.10	Закрепление отсутствует

2. Сведения о характерных точках границ объекта

Обозначение характерных точек границ	Координаты, м		Метод определения координат характерной точки	Средняя квадратическая погрешность положения характерной точки (Mt), м	Описание обозначения точки на местности (при наличии)
	X	Y			
1	2	3	4	5	6
198	475630.35	2244362.16	Аналитический метод	0.10	Закрепление отсутствует
199	475491.50	2244160.18	Аналитический метод	0.10	Закрепление отсутствует
200	475433.94	2244076.46	Аналитический метод	0.10	Закрепление отсутствует
201	475413.96	2244045.88	Аналитический метод	0.10	Закрепление отсутствует
202	475402.11	2244027.76	Аналитический метод	0.10	Закрепление отсутствует
203	475391.59	2244011.66	Аналитический метод	0.10	Закрепление отсутствует
204	475390.27	2244009.64	Аналитический метод	0.10	Закрепление отсутствует
205	475457.82	2243965.48	Аналитический метод	0.10	Закрепление отсутствует
206	475497.91	2243939.28	Аналитический метод	0.10	Закрепление отсутствует
207	475534.60	2243915.29	Аналитический метод	0.10	Закрепление отсутствует
208	476153.21	2243510.94	Аналитический метод	0.10	Закрепление отсутствует
209	476298.65	2243290.40	Аналитический метод	0.10	Закрепление отсутствует
210	476603.79	2242982.20	Аналитический метод	0.10	Закрепление отсутствует
211	476712.18	2243059.23	Аналитический метод	0.10	Закрепление отсутствует
212	476835.17	2242883.59	Аналитический метод	0.10	Закрепление отсутствует
213	476983.11	2242661.98	Аналитический метод	0.10	Закрепление отсутствует
214	477054.17	2242675.44	Аналитический метод	0.10	Закрепление отсутствует
1	477065.06	2242675.68	Аналитический метод	0.10	Закрепление отсутствует
215	476827.78	2243151.34	Аналитический метод	0.10	Закрепление отсутствует
216	476798.46	2243199.05	Аналитический метод	0.10	Закрепление отсутствует
217	476796.68	2243197.36	Аналитический метод	0.10	Закрепление отсутствует
218	476795.24	2243197.60	Аналитический метод	0.10	Закрепление отсутствует
219	476793.11	2243205.20	Аналитический метод	0.10	Закрепление отсутствует
220	476782.75	2243217.06	Аналитический метод	0.10	Закрепление отсутствует
221	476760.99	2243203.72	Аналитический метод	0.10	Закрепление отсутствует
222	476798.05	2243143.42	Аналитический метод	0.10	Закрепление отсутствует
223	476604.64	2242998.40	Аналитический метод	0.10	Закрепление отсутствует
224	476308.01	2243298.00	Аналитический метод	0.10	Закрепление отсутствует
225	476161.86	2243519.62	Аналитический метод	0.10	Закрепление отсутствует
226	475544.32	2243923.28	Аналитический метод	0.10	Закрепление отсутствует
227	475499.69	2243952.45	Аналитический метод	0.10	Закрепление отсутствует
228	475453.83	2243982.43	Аналитический метод	0.10	Закрепление отсутствует
229	475406.88	2244013.12	Аналитический метод	0.10	Закрепление отсутствует
230	475424.63	2244040.27	Аналитический метод	0.10	Закрепление отсутствует
231	475443.91	2244069.78	Аналитический метод	0.10	Закрепление отсутствует
232	475497.95	2244148.38	Аналитический метод	0.10	Закрепление отсутствует
233	475642.28	2244358.33	Аналитический метод	0.10	Закрепление отсутствует
234	475643.25	2244410.31	Аналитический метод	0.10	Закрепление отсутствует
235	475644.83	2244495.45	Аналитический метод	0.10	Закрепление отсутствует
236	475429.92	2244710.37	Аналитический метод	0.10	Закрепление отсутствует
237	475386.65	2244753.64	Аналитический метод	0.10	Закрепление отсутствует
238	475368.07	2244772.22	Аналитический метод	0.10	Закрепление отсутствует
239	475329.19	2244811.10	Аналитический метод	0.10	Закрепление отсутствует
240	475265.59	2244874.69	Аналитический метод	0.10	Закрепление отсутствует
241	475204.43	2244935.87	Аналитический метод	0.10	Закрепление отсутствует
242	475084.21	2245056.08	Аналитический метод	0.10	Закрепление отсутствует
243	474935.75	2245204.55	Аналитический метод	0.10	Закрепление отсутствует
244	474903.38	2245236.92	Аналитический метод	0.10	Закрепление отсутствует
245	474646.08	2245486.33	Аналитический метод	0.10	Закрепление отсутствует
246	474626.03	2245505.77	Аналитический метод	0.10	Закрепление отсутствует

2. Сведения о характерных точках границ объекта

Обозначение характерных точек границ	Координаты, м		Метод определения координат характерной точки	Средняя квадратическая погрешность положения характерной точки (Mt), м	Описание обозначения точки на местности (при наличии)
	X	Y			
1	2	3	4	5	6
247	474570.11	2245559.97	Аналитический метод	0.10	Закрепление отсутствует
248	474547.52	2245581.87	Аналитический метод	0.10	Закрепление отсутствует
249	474471.72	2245655.34	Аналитический метод	0.10	Закрепление отсутствует
250	474414.36	2245723.96	Аналитический метод	0.10	Закрепление отсутствует
251	474374.33	2245771.83	Аналитический метод	0.10	Закрепление отсутствует
252	474289.94	2245872.78	Аналитический метод	0.10	Закрепление отсутствует
253	474249.32	2245921.36	Аналитический метод	0.10	Закрепление отсутствует
254	474262.46	2246063.32	Аналитический метод	0.10	Закрепление отсутствует
255	474258.48	2246066.10	Аналитический метод	0.10	Закрепление отсутствует
256	474181.56	2246119.68	Аналитический метод	0.10	Закрепление отсутствует
257	474160.32	2246134.48	Аналитический метод	0.10	Закрепление отсутствует
258	474071.18	2246224.35	Аналитический метод	0.10	Закрепление отсутствует
259	474076.57	2246229.68	Аналитический метод	0.10	Закрепление отсутствует
260	474148.75	2246301.14	Аналитический метод	0.10	Закрепление отсутствует
261	474157.33	2246309.63	Аналитический метод	0.10	Закрепление отсутствует
262	474002.97	2246465.70	Аналитический метод	0.10	Закрепление отсутствует
263	473869.77	2246333.83	Аналитический метод	0.10	Закрепление отсутствует
264	473575.38	2246631.20	Аналитический метод	0.10	Закрепление отсутствует
265	473497.22	2246701.95	Аналитический метод	0.10	Закрепление отсутствует
266	473458.84	2246736.71	Аналитический метод	0.10	Закрепление отсутствует
267	473430.84	2246762.04	Аналитический метод	0.10	Закрепление отсутствует
268	473419.02	2246772.74	Аналитический метод	0.10	Закрепление отсутствует
269	473113.51	2247097.01	Аналитический метод	0.10	Закрепление отсутствует
270	473018.02	2247228.34	Аналитический метод	0.10	Закрепление отсутствует
271	472707.58	2247582.56	Аналитический метод	0.10	Закрепление отсутствует
272	472668.92	2247608.24	Аналитический метод	0.10	Закрепление отсутствует
273	472602.39	2247688.64	Аналитический метод	0.10	Закрепление отсутствует
274	472550.96	2247744.73	Аналитический метод	0.10	Закрепление отсутствует
275	472494.45	2247693.50	Аналитический метод	0.10	Закрепление отсутствует
276	472055.25	2247269.20	Аналитический метод	0.10	Закрепление отсутствует
277	471929.61	2247377.55	Аналитический метод	0.10	Закрепление отсутствует
278	471804.38	2247284.45	Аналитический метод	0.10	Закрепление отсутствует
279	471801.67	2247282.43	Аналитический метод	0.10	Закрепление отсутствует
280	471795.03	2247221.80	Аналитический метод	0.10	Закрепление отсутствует
281	471790.46	2247180.11	Аналитический метод	0.10	Закрепление отсутствует
282	471785.40	2247133.91	Аналитический метод	0.10	Закрепление отсутствует
283	471784.58	2247126.39	Аналитический метод	0.10	Закрепление отсутствует
284	471772.70	2247018.14	Аналитический метод	0.10	Закрепление отсутствует
285	471770.80	2247000.72	Аналитический метод	0.10	Закрепление отсутствует
286	471110.93	2246858.28	Аналитический метод	0.10	Закрепление отсутствует
287	471098.93	2246783.19	Аналитический метод	0.10	Закрепление отсутствует
288	471022.49	2246597.32	Аналитический метод	0.10	Закрепление отсутствует
289	471023.96	2246597.14	Аналитический метод	0.10	Закрепление отсутствует
290	471025.49	2246596.71	Аналитический метод	0.10	Закрепление отсутствует
291	471033.92	2246617.20	Аналитический метод	0.10	Закрепление отсутствует
292	471034.86	2246616.86	Аналитический метод	0.10	Закрепление отсутствует
293	471051.78	2246657.96	Аналитический метод	0.10	Закрепление отсутствует
294	471050.86	2246658.35	Аналитический метод	0.10	Закрепление отсутствует
295	471054.61	2246667.46	Аналитический метод	0.10	Закрепление отсутствует
296	471055.53	2246667.08	Аналитический метод	0.10	Закрепление отсутствует

2. Сведения о характерных точках границ объекта					
Обозначение характерных точек границ	Координаты, м		Метод определения координат характерной точки	Средняя квадратическая погрешность положения характерной точки (Mt), м	Описание обозначения точки на местности (при наличии)
	X	Y			
1	2	3	4	5	6
297	471067.85	2246697.00	Аналитический метод	0.10	Закрепление отсутствует
298	471066.91	2246697.36	Аналитический метод	0.10	Закрепление отсутствует
299	471101.63	2246781.69	Аналитический метод	0.10	Закрепление отсутствует
300	471102.86	2246790.08	Аналитический метод	0.10	Закрепление отсутствует
301	471103.86	2246790.02	Аналитический метод	0.10	Закрепление отсутствует
302	471113.52	2246855.84	Аналитический метод	0.10	Закрепление отсутствует
303	471512.34	2246938.79	Аналитический метод	0.10	Закрепление отсутствует
304	471775.68	2246996.83	Аналитический метод	0.10	Закрепление отсутствует
305	471777.76	2247017.08	Аналитический метод	0.10	Закрепление отсутствует
306	471776.78	2247017.16	Аналитический метод	0.10	Закрепление отсутствует
307	471776.81	2247017.43	Аналитический метод	0.10	Закрепление отсутствует
308	471787.72	2247123.15	Аналитический метод	0.10	Закрепление отсутствует
309	471789.23	2247137.77	Аналитический метод	0.10	Закрепление отсутствует
310	471793.23	2247176.56	Аналитический метод	0.10	Закрепление отсутствует
311	471798.61	2247228.67	Аналитический метод	0.10	Закрепление отсутствует
312	471804.02	2247281.08	Аналитический метод	0.10	Закрепление отсутствует
313	471805.46	2247282.13	Аналитический метод	0.10	Закрепление отсутствует
314	471813.96	2247288.30	Аналитический метод	0.10	Закрепление отсутствует
315	471814.60	2247287.52	Аналитический метод	0.10	Закрепление отсутствует
316	471923.14	2247366.33	Аналитический метод	0.10	Закрепление отсутствует
317	472056.81	2247251.68	Аналитический метод	0.10	Закрепление отсутствует
318	472497.21	2247690.60	Аналитический метод	0.10	Закрепление отсутствует
319	472550.70	2247739.09	Аналитический метод	0.10	Закрепление отсутствует
320	472599.37	2247686.01	Аналитический метод	0.10	Закрепление отсутствует
321	472662.48	2247609.75	Аналитический метод	0.10	Закрепление отсутствует
322	472663.24	2247610.40	Аналитический метод	0.10	Закрепление отсутствует
323	472666.90	2247605.98	Аналитический метод	0.10	Закрепление отсутствует
324	472705.59	2247580.28	Аналитический метод	0.10	Закрепление отсутствует
325	472709.28	2247576.07	Аналитический метод	0.10	Закрепление отсутствует
326	472708.52	2247575.41	Аналитический метод	0.10	Закрепление отсутствует
327	473014.89	2247225.84	Аналитический метод	0.10	Закрепление отсутствует
328	473110.43	2247094.45	Аналитический метод	0.10	Закрепление отсутствует
329	473416.22	2246769.88	Аналитический метод	0.10	Закрепление отсутствует
330	473425.36	2246761.61	Аналитический метод	0.10	Закрепление отсутствует
331	473426.10	2246762.28	Аналитический метод	0.10	Закрепление отсутствует
332	473428.23	2246760.35	Аналитический метод	0.10	Закрепление отсутствует
333	473455.25	2246735.91	Аналитический метод	0.10	Закрепление отсутствует
334	473456.25	2246735.00	Аналитический метод	0.10	Закрепление отсутствует
335	473495.36	2246699.60	Аналитический метод	0.10	Закрепление отсутствует
336	473502.65	2246693.00	Аналитический метод	0.10	Закрепление отсутствует
337	473501.98	2246692.25	Аналитический метод	0.10	Закрепление отсутствует
338	473572.62	2246628.31	Аналитический метод	0.10	Закрепление отсутствует
339	473869.74	2246328.17	Аналитический метод	0.10	Закрепление отсутствует
340	473990.09	2246447.32	Аналитический метод	0.10	Закрепление отсутствует
341	473989.39	2246448.03	Аналитический метод	0.10	Закрепление отсутствует
342	474002.93	2246461.43	Аналитический метод	0.10	Закрепление отсутствует
343	474152.92	2246309.91	Аналитический метод	0.10	Закрепление отсутствует
344	474133.87	2246290.87	Аналитический метод	0.10	Закрепление отсутствует
345	474133.18	2246291.60	Аналитический метод	0.10	Закрепление отсутствует
346	474097.17	2246255.61	Аналитический метод	0.10	Закрепление отсутствует

2. Сведения о характерных точках границ объекта

Обозначение характерных точек границ	Координаты, м		Метод определения координат характерной точки	Средняя квадратическая погрешность положения характерной точки (Mt), м	Описание обозначения точки на местности (при наличии)
	X	Y			
1	2	3	4	5	6
347	474097.86	2246254.88	Аналитический метод	0.10	Закрепление отсутствует
348	474097.75	2246254.77	Аналитический метод	0.10	Закрепление отсутствует
349	474096.51	2246253.53	Аналитический метод	0.10	Закрепление отсутствует
350	474093.89	2246250.91	Аналитический метод	0.10	Закрепление отсутствует
351	474075.02	2246232.05	Аналитический метод	0.10	Закрепление отсутствует
352	474071.64	2246228.67	Аналитический метод	0.10	Закрепление отсутствует
353	474070.94	2246229.39	Аналитический метод	0.10	Закрепление отсутствует
354	474065.82	2246224.27	Аналитический метод	0.10	Закрепление отсутствует
355	474140.30	2246149.02	Аналитический метод	0.10	Закрепление отсутствует
356	474141.01	2246149.73	Аналитический метод	0.10	Закрепление отсутствует
357	474158.38	2246132.17	Аналитический метод	0.10	Закрепление отсутствует
358	474179.67	2246117.34	Аналитический метод	0.10	Закрепление отсутствует
359	474254.98	2246064.86	Аналитический метод	0.10	Закрепление отсутствует
360	474259.31	2246061.85	Аналитический метод	0.10	Закрепление отсутствует
361	474258.94	2246057.89	Аналитический метод	0.10	Закрепление отсутствует
362	474257.95	2246057.98	Аналитический метод	0.10	Закрепление отсутствует
363	474245.58	2245924.32	Аналитический метод	0.10	Закрепление отсутствует
364	474246.57	2245924.23	Аналитический метод	0.10	Закрепление отсутствует
365	474246.22	2245920.40	Аналитический метод	0.10	Закрепление отсутствует
366	474287.10	2245871.50	Аналитический метод	0.10	Закрепление отсутствует
367	474376.20	2245764.92	Аналитический метод	0.10	Закрепление отсутствует
368	474411.09	2245723.19	Аналитический метод	0.10	Закрепление отсутствует
369	474469.52	2245653.30	Аналитический метод	0.10	Закрепление отсутствует
370	474545.71	2245579.45	Аналитический метод	0.10	Закрепление отсутствует
371	474570.03	2245555.87	Аналитический метод	0.10	Закрепление отсутствует
372	474623.02	2245504.51	Аналитический метод	0.10	Закрепление отсутствует
373	474624.20	2245503.36	Аналитический метод	0.10	Закрепление отсутствует
374	474643.86	2245484.30	Аналитический метод	0.10	Закрепление отсутствует
375	474650.95	2245477.43	Аналитический метод	0.10	Закрепление отсутствует
376	474650.25	2245476.71	Аналитический метод	0.10	Закрепление отсутствует
377	474685.76	2245442.29	Аналитический метод	0.10	Закрепление отсутствует
378	474686.45	2245443.02	Аналитический метод	0.10	Закрепление отсутствует
379	474726.41	2245404.28	Аналитический метод	0.10	Закрепление отсутствует
380	474725.71	2245403.56	Аналитический метод	0.10	Закрепление отсутствует
381	474894.84	2245239.63	Аналитический метод	0.10	Закрепление отсутствует
382	474895.56	2245240.32	Аналитический метод	0.10	Закрепление отсутствует
383	474901.27	2245234.78	Аналитический метод	0.10	Закрепление отсутствует
384	474919.51	2245216.54	Аналитический метод	0.10	Закрепление отсутствует
385	474933.09	2245202.96	Аналитический метод	0.10	Закрепление отсутствует
386	475081.61	2245054.44	Аналитический метод	0.10	Закрепление отсутствует
387	475096.31	2245039.74	Аналитический метод	0.10	Закрепление отсутствует
388	475095.60	2245039.03	Аналитический метод	0.10	Закрепление отсутствует
389	475196.08	2244938.55	Аналитический метод	0.10	Закрепление отсутствует
390	475196.79	2244939.25	Аналитический метод	0.10	Закрепление отсутствует
391	475201.95	2244934.09	Аналитический метод	0.10	Закрепление отсутствует
392	475262.95	2244873.10	Аналитический метод	0.10	Закрепление отсутствует
393	475265.89	2244870.16	Аналитический метод	0.10	Закрепление отсутствует
394	475265.18	2244869.45	Аналитический метод	0.10	Закрепление отсутствует
395	475302.78	2244831.85	Аналитический метод	0.10	Закрепление отсутствует
396	475303.49	2244832.56	Аналитический метод	0.10	Закрепление отсутствует

2. Сведения о характерных точках границ объекта					
Обозначение характерных точек границ	Координаты, м		Метод определения координат характерной точки	Средняя квадратическая погрешность положения характерной точки (Mt), м	Описание обозначения точки на местности (при наличии)
	X	Y			
1	2	3	4	5	6
397	475326.42	2244809.63	Аналитический метод	0.10	Закрепление отсутствует
398	475363.52	2244772.53	Аналитический метод	0.10	Закрепление отсутствует
399	475386.04	2244750.01	Аналитический метод	0.10	Закрепление отсутствует
400	475427.36	2244708.69	Аналитический метод	0.10	Закрепление отсутствует
401	475589.24	2244546.79	Аналитический метод	0.10	Закрепление отсутствует
402	475588.54	2244546.09	Аналитический метод	0.10	Закрепление отсутствует
403	475617.67	2244516.95	Аналитический метод	0.10	Закрепление отсутствует
404	475618.37	2244517.67	Аналитический метод	0.10	Закрепление отсутствует
405	475641.80	2244494.23	Аналитический метод	0.10	Закрепление отсутствует
406	475641.01	2244451.34	Аналитический метод	0.10	Закрепление отсутствует
407	475640.96	2244448.57	Аналитический метод	0.10	Закрепление отсутствует
408	475640.26	2244410.91	Аналитический метод	0.10	Закрепление отсутствует
409	475639.30	2244359.29	Аналитический метод	0.10	Закрепление отсутствует
410	475496.34	2244151.33	Аналитический метод	0.10	Закрепление отсутствует
411	475468.85	2244111.35	Аналитический метод	0.10	Закрепление отсутствует
412	475468.02	2244111.91	Аналитический метод	0.10	Закрепление отсутствует
413	475453.36	2244090.58	Аналитический метод	0.10	Закрепление отсутствует
414	475454.18	2244090.02	Аналитический метод	0.10	Закрепление отсутствует
415	475441.42	2244071.45	Аналитический метод	0.10	Закрепление отсутствует
416	475421.96	2244041.67	Аналитический метод	0.10	Закрепление отсутствует
417	475402.72	2244012.25	Аналитический метод	0.10	Закрепление отсутствует
418	475422.56	2243999.28	Аналитический метод	0.10	Закрепление отсутствует
419	475423.74	2243998.51	Аналитический метод	0.10	Закрепление отсутствует
420	475423.19	2243997.68	Аналитический метод	0.10	Закрепление отсутствует
421	475462.04	2243972.28	Аналитический метод	0.10	Закрепление отсутствует
422	475462.59	2243973.12	Аналитический метод	0.10	Закрепление отсутствует
423	475499.25	2243949.16	Аналитический метод	0.10	Закрепление отсутствует
424	475541.89	2243921.29	Аналитический метод	0.10	Закрепление отсутствует
425	475544.47	2243919.60	Аналитический метод	0.10	Закрепление отсутствует
426	475543.92	2243918.76	Аналитический метод	0.10	Закрепление отсутствует
427	476158.98	2243516.72	Аналитический метод	0.10	Закрепление отсутствует
428	476304.89	2243295.47	Аналитический метод	0.10	Закрепление отсутствует
429	476568.39	2243029.33	Аналитический метод	0.10	Закрепление отсутствует
430	476569.07	2243030.06	Аналитический метод	0.10	Закрепление отсутствует
431	476604.81	2242993.96	Аналитический метод	0.10	Закрепление отсутствует
432	476622.06	2243006.22	Аналитический метод	0.10	Закрепление отсутствует
433	476622.58	2243005.37	Аналитический метод	0.10	Закрепление отсутствует
434	476683.44	2243048.62	Аналитический метод	0.10	Закрепление отсутствует
435	476682.89	2243049.46	Аналитический метод	0.10	Закрепление отсутствует
436	476711.83	2243070.02	Аналитический метод	0.10	Закрепление отсутствует
437	476800.36	2243136.40	Аналитический метод	0.10	Закрепление отсутствует
438	476799.62	2243137.63	Аналитический метод	0.10	Закрепление отсутствует
439	476798.95	2243139.47	Аналитический метод	0.10	Закрепление отсутствует
440	476798.66	2243141.41	Аналитический метод	0.10	Закрепление отсутствует
441	476798.75	2243143.36	Аналитический метод	0.10	Закрепление отсутствует
442	476799.21	2243145.27	Аналитический метод	0.10	Закрепление отсутствует
443	476800.05	2243147.04	Аналитический метод	0.10	Закрепление отсутствует
444	476801.21	2243148.62	Аналитический метод	0.10	Закрепление отсутствует
445	476802.65	2243149.95	Аналитический метод	0.10	Закрепление отсутствует
446	476808.26	2243154.14	Аналитический метод	0.10	Закрепление отсутствует

2. Сведения о характерных точках границ объекта					
Обозначение характерных точек границ	Координаты, м		Метод определения координат характерной точки	Средняя квадратическая погрешность положения характерной точки (Mt), м	Описание обозначения точки на местности (при наличии)
	X	Y			
1	2	3	4	5	6
447	476809.94	2243155.15	Аналитический метод	0.10	Закрепление отсутствует
448	476811.78	2243155.82	Аналитический метод	0.10	Закрепление отсутствует
449	476813.72	2243156.12	Аналитический метод	0.10	Закрепление отсутствует
450	476815.68	2243156.03	Аналитический метод	0.10	Закрепление отсутствует
451	476817.58	2243155.56	Аналитический метод	0.10	Закрепление отсутствует
452	476819.36	2243154.73	Аналитический метод	0.10	Закрепление отсутствует
453	476820.93	2243153.57	Аналитический метод	0.10	Закрепление отсутствует
454	476822.26	2243152.12	Аналитический метод	0.10	Закрепление отсутствует
455	476824.65	2243148.92	Аналитический метод	0.10	Закрепление отсутствует
215	476827.78	2243151.34	Аналитический метод	0.10	Закрепление отсутствует
456	471013.21	2246592.02	Аналитический метод	0.10	Закрепление отсутствует
457	471008.45	2246593.98	Аналитический метод	0.10	Закрепление отсутствует
458	471008.98	2246596.10	Аналитический метод	0.10	Закрепление отсутствует
459	471008.67	2246611.36	Аналитический метод	0.10	Закрепление отсутствует
460	470983.12	2246622.39	Аналитический метод	0.10	Закрепление отсутствует
461	470974.44	2246596.67	Аналитический метод	0.10	Закрепление отсутствует
462	470973.48	2246597.40	Аналитический метод	0.10	Закрепление отсутствует
463	470972.67	2246598.31	Аналитический метод	0.10	Закрепление отсутствует
464	470972.07	2246599.37	Аналитический метод	0.10	Закрепление отсутствует
465	470971.68	2246600.52	Аналитический метод	0.10	Закрепление отсутствует
466	470971.53	2246601.72	Аналитический метод	0.10	Закрепление отсутствует
467	470971.62	2246602.93	Аналитический метод	0.10	Закрепление отсутствует
468	470969.68	2246597.74	Аналитический метод	0.10	Закрепление отсутствует
469	470966.30	2246586.94	Аналитический метод	0.10	Закрепление отсутствует
470	470967.11	2246588.20	Аналитический метод	0.10	Закрепление отсутствует
471	470968.21	2246589.21	Аналитический метод	0.10	Закрепление отсутствует
472	470969.54	2246589.91	Аналитический метод	0.10	Закрепление отсутствует
473	470970.99	2246590.25	Аналитический метод	0.10	Закрепление отсутствует
474	470972.49	2246590.20	Аналитический метод	0.10	Закрепление отсутствует
475	470973.93	2246589.78	Аналитический метод	0.10	Закрепление отсутствует
476	471003.93	2246577.46	Аналитический метод	0.10	Закрепление отсутствует
477	471011.93	2246574.18	Аналитический метод	0.10	Закрепление отсутствует
478	471011.54	2246574.64	Аналитический метод	0.10	Закрепление отсутствует
479	471011.04	2246575.33	Аналитический метод	0.10	Закрепление отсутствует
480	471010.60	2246576.05	Аналитический метод	0.10	Закрепление отсутствует
481	471010.14	2246577.01	Аналитический метод	0.10	Закрепление отсутствует
482	471009.57	2246578.88	Аналитический метод	0.10	Закрепление отсутствует
483	471009.37	2246580.83	Аналитический метод	0.10	Закрепление отсутствует
484	471009.56	2246582.79	Аналитический метод	0.10	Закрепление отсутствует
485	471010.12	2246584.66	Аналитический метод	0.10	Закрепление отсутствует
486	471011.73	2246588.57	Аналитический метод	0.10	Закрепление отсутствует
487	471012.79	2246591.14	Аналитический метод	0.10	Закрепление отсутствует
456	471013.21	2246592.02	Аналитический метод	0.10	Закрепление отсутствует

Приложение № 4
к распоряжению
комитета имущественных
отношений администрации
Пермского муниципального округа
от 09.04.2025 № 1073

Расчет платы за публичный сервитут

Плата за публичный сервитут рассчитана в соответствии с п. 4 ст. 39.46 Земельного кодекса Российской Федерации на часть земельных участков:

1. с кадастровым номером **59:32:5110003:643:**
   - Площадь земельного участка – 39273 кв.м.
   - Площадь земельного участка, обремененного сервитутом – 1725 кв.м.
   - Кадастровая стоимость земельного участка – 73 833,24 руб.
   - Кадастровая стоимость земельного участка за кв.м. – 1,88 руб/кв.м.
   - Срок публичного сервитута – 3 года
   - Размер платы за сервитут: 1725*1,88*3*0,01% = 0,97 руб.
   - 0,1% от кадастровой стоимости: 1725*1,88*0,1% = 3,24 руб.
   - **Итого размер платы за сервитут составляет: 3,24 руб.**
2. с кадастровым номером **59:32:4620002:5325:**
   - Площадь земельного участка – 40617 кв.м.
   - Площадь земельного участка, обремененного сервитутом – 231 кв.м.
   - Кадастровая стоимость земельного участка – 2 952 043,56 руб.
   - Кадастровая стоимость земельного участка за кв.м. – 72,68 руб/кв.м.
   - Срок публичного сервитута – 3 года
   - Размер платы за сервитут: 231*72,68*3*0,01% = 5,04 руб.
   - 0,1% от кадастровой стоимости: 231*72,68*0,1% = 16,79 руб.
   - **Итого размер платы за сервитут составляет: 16,79 руб.**
3. с кадастровым номером **59:32:5340001:151:**
   - Площадь земельного участка – 217153 кв.м.
   - Площадь земельного участка, обремененного сервитутом – 334 кв.м.
   - Кадастровая стоимость земельного участка – 555 911,68 руб.
   - Кадастровая стоимость земельного участка за кв.м. – 2,56 руб/кв.м.
   - Срок публичного сервитута – 3 года
   - Размер платы за сервитут: 334*2,56*3*0,01% = 0,26 руб.
   - 0,1% от кадастровой стоимости: 334*2,56*0,1% = 0,86 руб.
   - **Итого размер платы за сервитут составляет: 0,86 руб.**
4. в кадастровом квартале **59:32:1550001:**
   - Площадь земельного участка, обремененного сервитутом – 1361 кв.м.
   - Удельный показатель кадастровой стоимости – 278,62 руб/кв.м.
   - Срок публичного сервитута – 3 года
   - Размер платы за сервитут: 1361*278,62*3*0,01% = 113,76 руб.
   - 0,1% от кадастровой стоимости: 1361*278,62*0,1% = 379,20 руб.
   - **Итого размер платы за сервитут составляет: 379,20 руб.**

5. в кадастровом квартале **59:32:4620002:**

- Площадь земельного участка, обремененного сервитутом – 9949 кв.м.
- Удельный показатель кадастровой стоимости – 278,62 руб/кв.м.
- Срок публичного сервитута – 3 года
- Размер платы за сервитут: 9949*278,62*3*0,01% = 831,60 руб.
- 0,1% от кадастровой стоимости: 9949*278,62*0,1% = 2 771,99 руб.
- **Итого размер платы за сервитут составляет: 2 771,99 руб.**

6. в кадастровом квартале **59:32:5110003:**

- Площадь земельного участка, обремененного сервитутом – 2356 кв.м.
- Удельный показатель кадастровой стоимости – 278,62 руб/кв.м.
- Срок публичного сервитута – 3 года
- Размер платы за сервитут: 2356*278,62*3*0,01% = 196,93 руб.
- 0,1% от кадастровой стоимости: 2356*278,62*0,1% = 656,43 руб.
- **Итого размер платы за сервитут составляет: 655,87 руб.**

7. в кадастровом квартале **59:32:5340001:**

- Площадь земельного участка, обремененного сервитутом – 1112 кв.м.
- Удельный показатель кадастровой стоимости – 278,62 руб/кв.м.
- Срок публичного сервитута – 3 года
- Размер платы за сервитут: 1112*278,62*3*0,01% = 92,95 руб.
- 0,1% от кадастровой стоимости: 1112*278,62*0,1% = 309,83 руб.
- **Итого размер платы за сервитут составляет: 309,83 руб.**

Размер платы за весь срок сервитута – 4 138,34 рублей (Четыре тысячи сто тридцать восемь рублей 34 копейки), без учета НДС.

Платежные реквизиты

для внесения платы за публичный сервитут

ИНН 5948066481
КПП 594801001
Наименование получателя Управление Федерального казначейства по Пермскому краю (Комитет имущественных отношений администрации Пермского муниципального округа)
Казначейский счет 03100643000000015600
Единый казначейский счет 40102810145370000048
Отделение Пермь Банка России // УФК по Пермскому краю г. Пермь
БИК 015773997
ОКТМО 57546000
назначение платежа плата за публичный сервитут распоряжение от 09.04.2025 № 1073
КБК 542 1 11 05 410 14 0000 120

Приложение № 5
к распоряжению
комитета имущественных
отношений администрации
Пермского муниципального округа
от 09.04.2025 № 1073

График выполнения работ
по складированию строительных и иных материалов, возведению некапитальных строений, сооружений (включая ограждения, бытовки, навесы) и (или) размещению строительной техники, которые необходимы для обеспечения строительства линейного объекта «Газопровод межпоселковый на д. Ключики - д. Байболовка Пермского муниципального округа Пермского края»

Виды работ	2025-2028
Складирование строительных и иных материалов, возведение некапитальных строений, сооружений (включая ограждения, бытовки, навесы) и (или) размещение строительной техники, которые необходимы для обеспечения строительства линейного объекта «Газопровод межпоселковый на д. Ключики -д. Байболовка Пермского муниципального округа Пермского края» в соответствии с пунктом 2 статьи 39.37 ЗК РФ.	X